





-  : 小停止、木頭交代
-  : 大停止、お水&ラムネ
-  : 本格的な車道
-  : 神輿を「差す」ポイント



予定時刻	コース	備考
10:00	辰巳児童館 出発	辰巳駅方面へ
	駅前ロータリー	辰巳小学校北側から団地内へ
	辰巳公園 西側	左折して車道を北へ直進
10:10	旧辰巳第二保育園 横	車道のまま左折
	団地10街区と9街区間の車道	北に横断歩道を渡り直進
10:20	辰巳商店街	大休憩（お水、ラムネ休憩）
10:30	辰巳郵便局	右折
	団地9街区と8街区間の車道	横断歩道で交差点を渡り右折
	団地8街区南の歩道	左折して8街区内へ
10:40	グランソシア辰巳前	車道を左折
	辰巳団地北 交差点	車道を左折
	辰巳郵便局前 交差点	南に横断&右折で横断（道路の南側の歩道を西へ）
10:50	辰巳橋東 交差点	横断歩道で交差点を渡る
	辰巳橋	歩道のまま進行
	プラウドタワー	お水休憩
	しのもめYMCAこども園前	
11:00	チャンネルコートCODAN入り口交差点	横断歩道で西⇒南⇒CODAN内へ
11:10	チャンネルコートS字アベニュー	
11:30	ファミリーマート前	ゲート公園（辰巳桜橋方面）へ
	ゲート公園	大休憩（お水、ラムネ休憩）
11:40	辰巳桜橋	左側（自転車側）通行
11:50	辰巳駅前	左折
11:55	辰巳駅前広場	
12:00	辰巳児童館 帰着	